
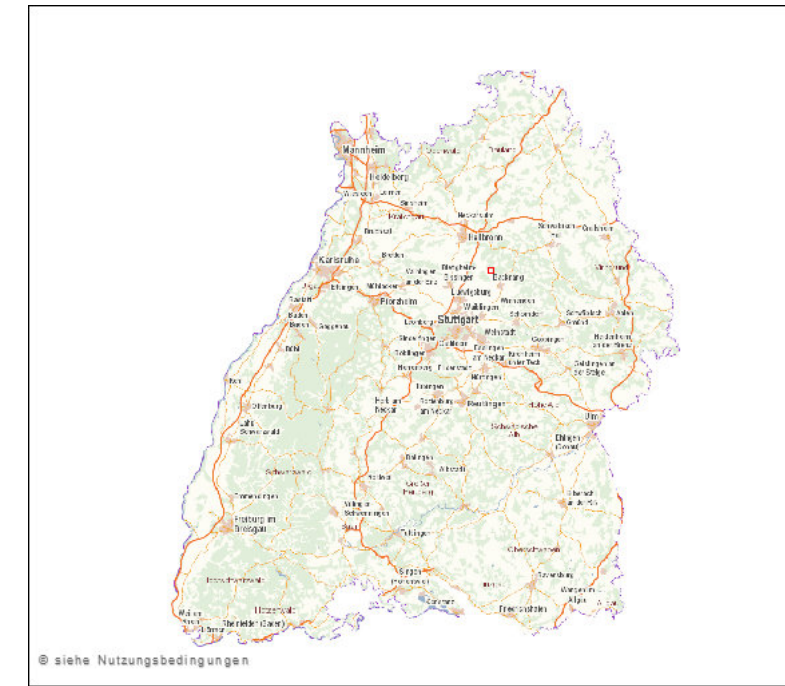
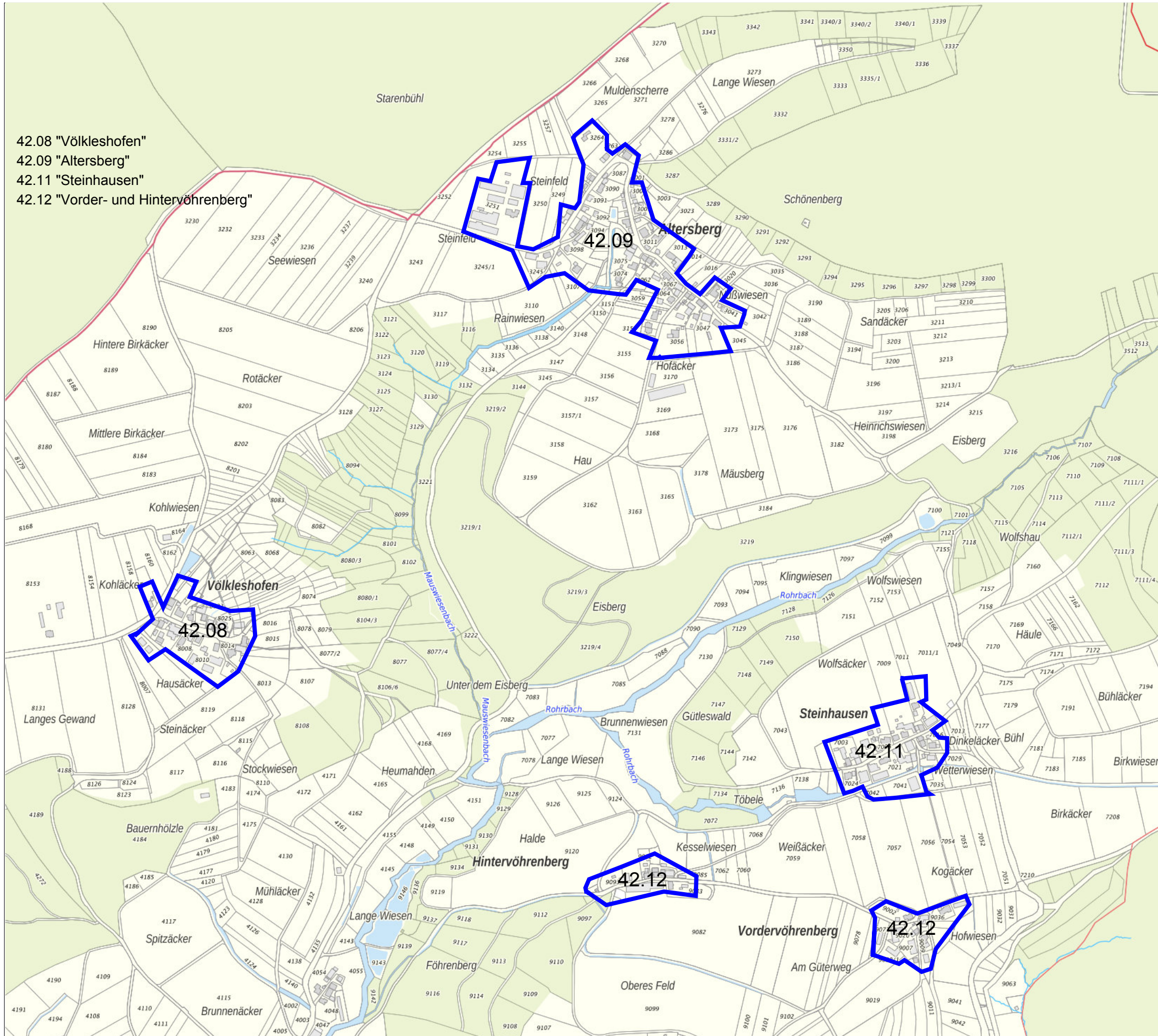


- 42.08 "Völkleshofen"
- 42.09 "Altersberg"
- 42.11 "Steinhausen"
- 42.12 "Vorder- und Hintervöhrenberg"



Datum: 05.05.17

Maßstab: 1 : 7500

Notizen:

42. Kleinaspach
RWZ 42.08 - 42.12

Das Geoportal Baden-Württemberg übernimmt keine Haftung für die Vollständigkeit und Richtigkeit der im Geodatenviewer dargestellten Geodaten. Die Verantwortung für die Inhalte der Geodaten liegt ausschließlich beim jeweiligen Geodatenanbieter. Der Ausdruck mit den dargestellten Geodaten darf nur für interne Zwecke verwendet werden. Die Verwendung für externe Zwecke einschließlich der Weitergabe und Veröffentlichung wird ausgeschlossen, sofern es sich nicht um freigegebene Geobasisdaten handelt. Der Ausdruck stellt generell keinen amtlichen Auszug dar, er kann nicht im Rahmen von behördlichen Verfahren verwendet werden. Amtliche Auszüge erteilen nur die jeweils zuständigen Behörden.